

ZMIANA MIEJSCOWEGO PLANU ZAGOSPODAROWANIA PRZESTRZENNEGO "Miasto Stary Sącz - Plan Nr 8"

Załącznik Nr 1
do Uchwały Nr
Rady Miejskiej w Starym Sączu
z dnia

SKALA 1:1000

do wyłożenia do wglądu publicznego

I. PRZEZNACZENIE TERENÓW

PE-PS-IO TEREN PRODUKCJI PRZEMYSŁOWEJ
LUB SKŁADOW I MAGAZYNÓW
LUB GOSPODAROWANIA ODPADAMI

II. INNE USTALENIA PLANU

 GRANICA OBSZARU OBJĘTEGO
ZMIANĄ MPZP "MIASTO STARY
SĄCZ - PLAN NR 8"

 LINIA ROZGRANICZAJĄCA TERENY
O RÓŻNYM PRZEZNACZENIU LUB
RÓŻNYCH ZASADACH ZAGOSPO-
DAROWANIA

 NIEPRZEKRACZALNA
LINIA ZABUDOWY

III. OZNACZENIA INFORMACYJNE

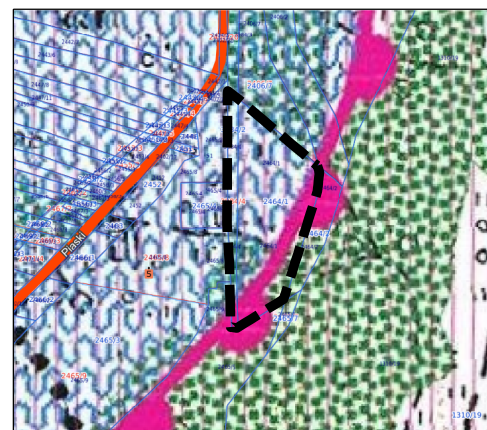
LZ/IZI SYMBOLE TERENÓW OBJĘTYCH
USTALENIAMI OBOWIAZUJĄCEGO
MPZP "MIASTO STARY SĄCZ - PLAN NR 8"
(WSZYSTKIE OZNACZONE KURSZYWA)

 OTULINA PPK - CAŁY OBSZAR
ZMIANY PLANU





 POŁUDNIOWOMAŁOPOLSKI
OBSZAR CHRONIONEGO
KRAJOBRAZU - CAŁY OBSZAR
ZMIANY PLANU

 OBSZAR GŁÓWNEGO ZBIORNIKA
WÓD PODZIEMNYCH NR 437
DOLINA RZĘKI DUNAJEC
WRAZ Z PROJEKTOWANĄ
STREFĄ OCHRONNĄ
- CAŁY OBSZAR ZMIANY PLANU

Układ wsp. poziomych: Układ "2000"
Mapa ewidencyjna z dnia 07.10.2021 r.
Obręb Stary Sącz, skala 1:1000
Starostwo Powiatowe w Nowym Sączu



WYRYS ZE STUDIUM UWARUNKOWAŃ I KIERUNKÓW ZAGOSPODAROWANIA PRZESTRZENNEGO MIASTA I GMINY STARY SĄCZ

-  TERENY LASÓW I ZAROŚLI LĘGOWYCH, W TYM LASY
OCHRONNE
chronione przed zainwestowaniem
-  TERENY W ZASIĘGU WÓD POWODZIOWYCH STULETNIC
- wg operatów hydrologicznych - zagospodarowanie przy uwzględnieniu zagrożenia
powodziowego. Dla ochrony terenów, konieczna realizacja wałów p/powodziowych.
-  PROJEKTOWANE OBWAŁOWANIA RZĘKI DUNAJEC I POPRAD
-  GRANICA OPRACOWANIA ZMIANY
MPZP "MIASTO STARY SĄCZ - PLAN NR 8"

